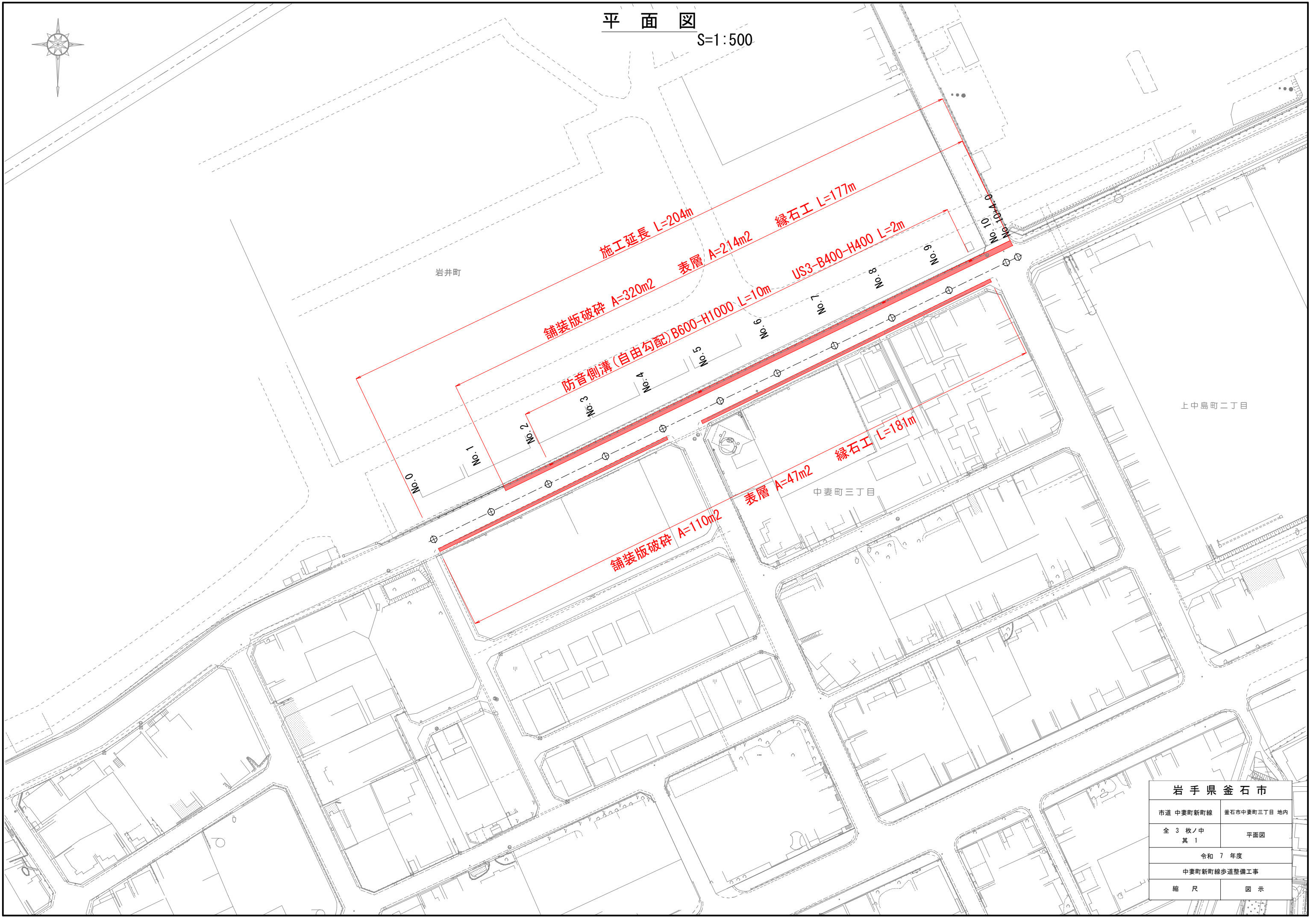



平面図
S=1:500



岩手県釜石市	
市道 中妻町新町線	釜石市中妻町三丁目 地内
全 3 枚ノ中 其 1	平面図
令和 7 年度	
中妻町新町線歩道整備工事	
縮 尺	図 示

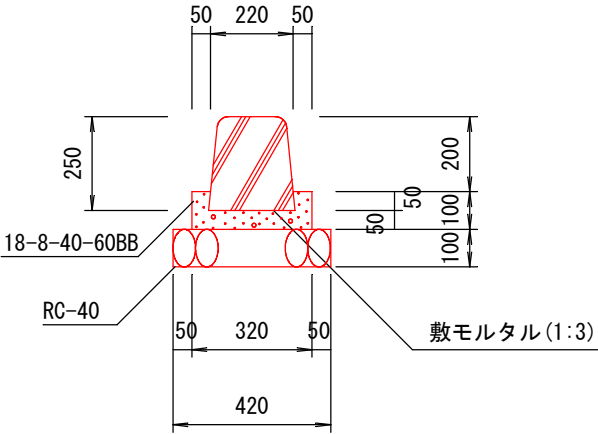
標準横断面図
S=1:50



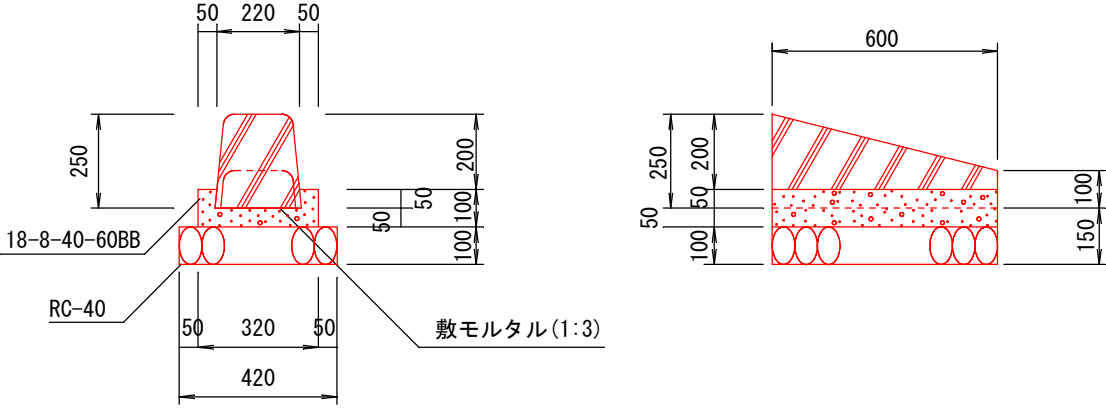
岩 手 県 釜 石 市	
市道 中妻町新町線	釜石市中妻町三丁目 地内
全 3 枚ノ中 其 2	標準横断面図
令和 7 年度	
中妻町新町線歩道整備工事	
縮 尺	図 示

構造図
S=1:20

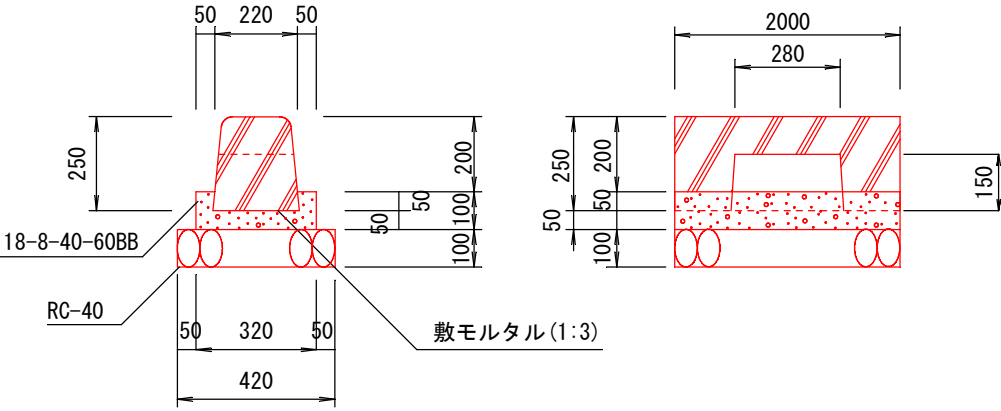
歩車道境界ブロックB種(標準)
HB-F-L=2.0



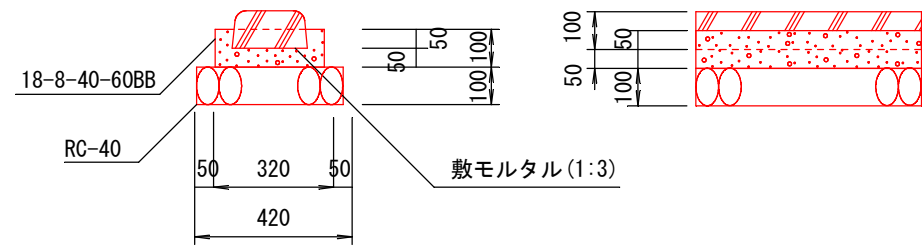
歩車道境界ブロックB種(切下)
HB-F-L=0.6



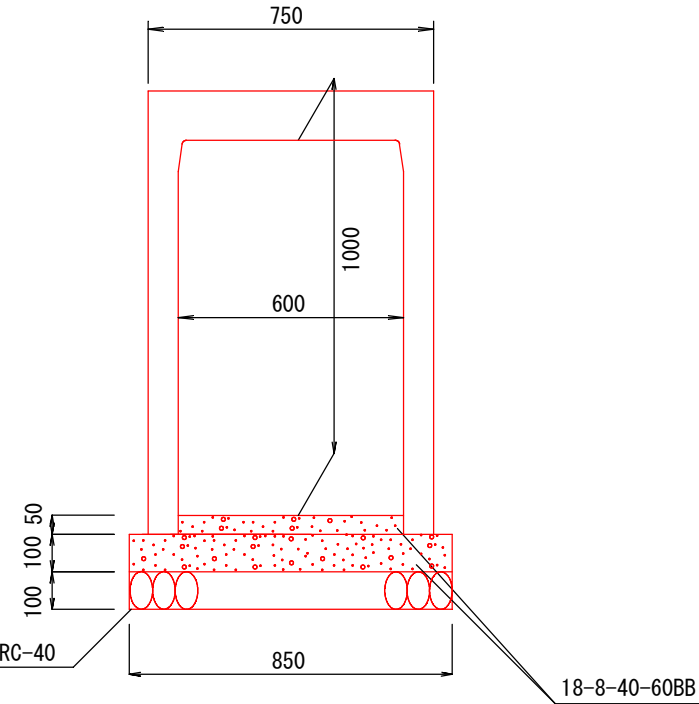
歩車道境界ブロックB種(水抜)
HB-F-L=0.6



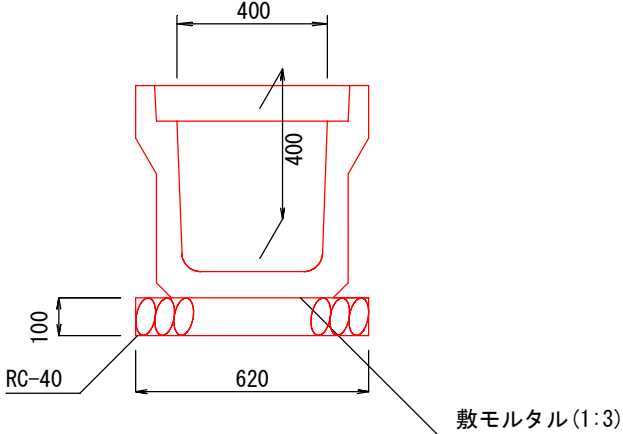
歩車道境界ブロックB種(乗入)
HB-F-L=0.6



防音側溝(自由勾配)600×1000



US3-B400-H400



岩手県釜石市	
市道 中妻町新町線	釜石市中妻町三丁目 地内
全 3 枚ノ中 其 3	構造図
令和 7 年度	
中妻町新町線歩道整備工事	
縮 尺	s=1:20